

## SECTOR SECUNDARIO

La dificultad que ha tenido el desarrollo de un sector industrial potente en el municipio en particular, y en la isla en general, se relacionan con los problemas que lleva intrínseco la fragmentación del mercado insular, la lejanía de los mercados de aprovisionamiento y de destino, y la competencia de productos importados, algunos con subvenciones vía REA (Régimen Específico de Abastecimiento). Las directrices en el ámbito insular en cuanto a la localización del suelo industrial en Gran Canaria, pretende concentrar esta actividad en tres municipios: Las Palmas de Gran Canaria, Telde y Agüimes y evitar una dispersión geográfica que no aproveche las redes viarias existentes y la cercanía al aeropuerto y puertos de la isla, para así también aprovechar las economías de escala que genera la concentración.

Por ello, en el contexto de una economía como la canaria, con un **escaso peso del sector industrial**, las actividades transformadoras en el medio rural insular y, especialmente, la transformación de productos agroalimentarios, tienen un componente relevante.

### Productos agroalimentarios

- Agroindustria cárnica. Las salchichas weisswurst, elaboradas en la empresa familiar Mano de Hierro, gozan de gran popularidad. La distribución comercial productos como este se orienta mayormente hacia la red de establecimientos gastronómicos (grandes restaurantes, hoteles, piscobaris, etc.). El principal problema con que se cuenta a la hora de comercializar la producción de la industria local es la competencia con los productos importados, que además reciben ayudas vía REA.

- Transformación láctea. Un espacio cada vez menos relevante lo ocupa la transformación láctea.

El éxito de favorecer el desarrollo del sector analizado, mediante su presencia en el turismo (rural, gastronómico, cultural, etc.), transita por una acertada identificación de los elementos a optimizar pertenecientes a la Casa y la Ruta del Vino existentes en el municipio. En particular: señalética, rehabilitación de espacios, adecuada publicidad, alcance del archivo fotográfico y periodístico, instauración de una programación anual de eventos enológicos, etc. en técnicas y sistemas de cultivo tradicionales; mientras que por otro lado, la agricultura orientada al abastecimiento del mercado interior está escasamente tecnificada y organizada.

En líneas generales, los diferentes agentes coinciden en la necesidad de reforzar esta actividad, con el objetivo de ser un elemento dinamizador de la economía municipal.

### Artesanía

La artesanía ha sido una actividad fuertemente arraigada en la sociedad rural, siendo una fuente importante en la generación de rentas complementarias. En la actualidad esta actividad ha disminuido considerablemente, estando en peligro la desaparición de algunos oficios de marcado carácter tradicional. Hay dos tipos de artesanía. Una de carácter más tradicional que constituye un fuerte legado cultural transmitido de generación en generación (cerámica prehispánica, tipples...). Y otra que intenta implantar criterios de renovación tanto en los diseños como en las técnicas de producción. Finalmente, la presencia y disponibilidad de la oferta artesanal de Santa Brígida más allá de las fronteras de la isla de Gran Canaria (la venta se restringe generalmente a la geografía insular), facilitaría la expansión de dichas actividades.

### Construcción

Este subsector ha tenido un gran dinamismo y ha supuesto en muchas ocasiones un revitalizador de la economía. Sin embargo, siempre presenta una gran vulnerabilidad a los ciclos económicos y una gran dependencia de la inversión pública. La crisis en la construcción se adelanta en la parte del ciclo recesivo y también se adelanta la recuperación en la parte del ciclo expansionista.

## SECTOR TERCIARIO

La economía del municipio se ha basado tradicionalmente en la agricultura. Sin embargo, propiciaron que se produjera un crecimiento de las zonas residenciales en detrimento de las explotaciones agrícolas, registrándose en paralelo el crecimiento del sector servicios. La actividad económica en el municipio se caracteriza por la terciarización puesto que el sector registró una fuerte expansión en el municipio, y proporciona la mayor fuente de ocupación, que en su mayor parte desempeña su trabajo fuera del término municipal. El tejido empresarial local desarrolla su actividad, tanto en el interior, como en el exterior del municipio. Profesionales y distintas categorías de técnicos/as por cuenta ajena de este sector constituyen el segundo grupo de importancia en la población activa. La expansión del sector servicios, y de manera fundamental del comercio, ha supuesto la concentración de los mismos en el casco, trayendo aparejada notables problemas de estacionamiento, tanto en los días laborables, como en los festivos, en los que el problema se agudiza debido al tránsito de personas hacia las cumbres de la Isla. Otros núcleos poblacionales, distantes de la capital del municipio, con asentamientos dispersos y escasa o nula dotación de transporte público, alguno de los cuales han experimentado un importante crecimiento presentan, por contra, una cierta estrangulación del sector servicios. Alrededor del 90% de las empresas en este municipio cuentan con menos de 9 personas empleadas (Concejalía desarrollo local - Ayuntamiento de Santa Brígida: Listado de empresas, 2016).

Las empresas relativas a los Servicios Profesionales (27,6%: banca, farmacia, viajes, entre otros) y a la hostelería (23,4%: restaurantes, cafeterías, etc.) representan más de la mitad (51%) del total de comercios (239-100%) en la Villa de Santa Brígida. Productos específicos (12,6%: joyería, telefonía, librerías, etc.), alimentación (10,9%: supermercados, nutrición...), servicios de automóviles (9,2%: gasolineras, talleres, etc.) y estética (7,9%: peluquerías, etc.) componen las restantes categorías empresariales más habituales en el municipio, sumando un 40,6%. Finalmente, la oferta comercial satauteña incluye negocios relacionados con el equipamiento personal (4,6%: textil, complementos, etc.) y de hogar (3,8%: muebles, electrodomésticos, etc.), completando el 8,4% restante.

La oferta para acudir a comer y disfrutar del paisaje de las medianías, y degustar sus vinos con denominación de origen, sus carnes y sus verduras cultivadas en el municipio, es amplia.

### Recursos turísticos

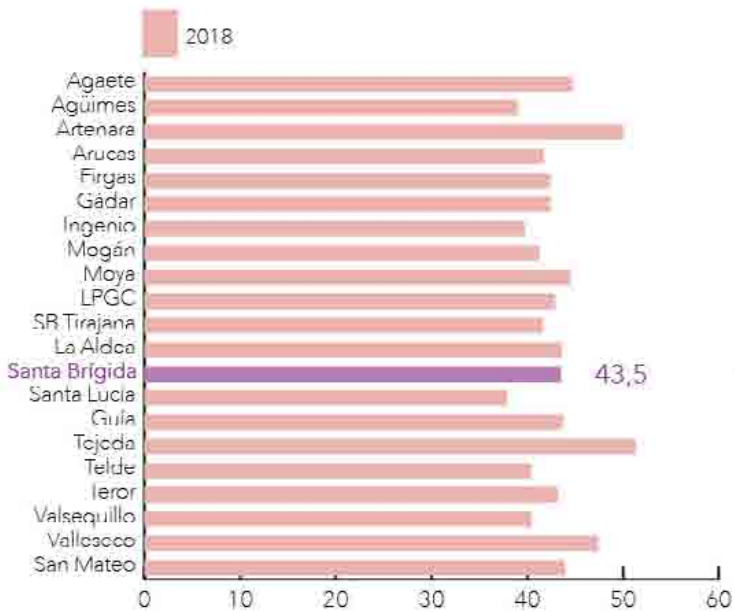
Santa Brígida fue a finales del siglo XIX uno de los primeros lugares de Canarias donde se introdujo el turismo. El clima de tipo mediterráneo, con verano suave por la influencia de las brisas atlánticas, propició un temprano e importante desarrollo turístico en la zona del Monte Lentiscal.

### Recursos paisajísticos

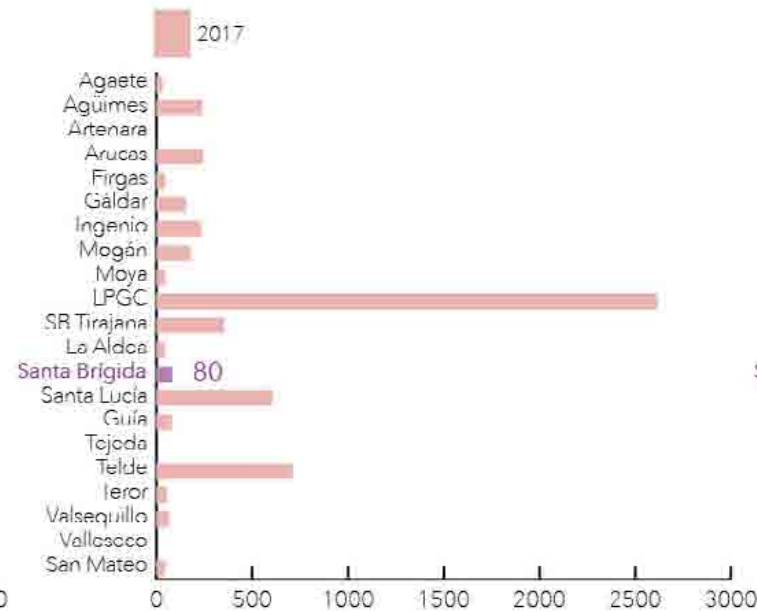
En los alrededores de Santa Brígida se localizan espacios de gran valor paisajístico y ecológico como el Parque Natural del Monte Lentiscal y el Parque Natural de Bandama, que contiene la Caldera y el pico de mismo nombre. Además de su valor paisajístico, se trata de un espacio de gran interés geológico, botánico, arqueológico y etnográfico. Englobado dentro de un proyecto mayor, que abarca la totalidad del Barranco de Guinguada (uno de los más grandes y frondosos de la isla), se puede localizar el Parque Agrícola Guinguada, próximo al Palmeral de Satautejo y junto al mercado municipal y agrícola. En las proximidades se halla la Casa Museo del Vino de Gran Canaria. Distintas figuras de protección se encuentran dentro de este espacio municipal. El Paisaje Protegido de Tafira abarca varios municipios siendo el 35% del mismo territorio satauteño. El 20% del Paisaje Protegido de Pino Santo, corresponde a suelo de la Villa de Santa Brígida. El Monumento Natural de Bandama, concretamente la caldera, se halla en el ámbito municipal, con una superficie del 15,8% del total. El palmeral de Satautejo, el Barranco de Las Goteras y los Altos de la Concepción, son también áreas protegidas.

Pedro Socorro, Cronista Oficial de la Villa de Santa Brígida. Ayuntamiento de Santa Brígida  
fuente: Ayuntamiento de Santa Brígida.com

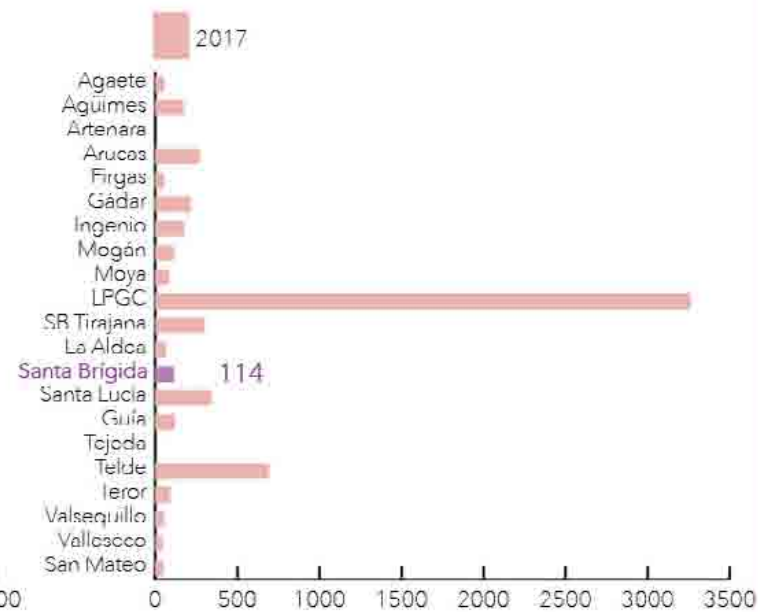
EDAD MEDIA DE LA POBLACIÓN DE GRAN CANARIA



NÚMERO DE NACIMIENTOS



NÚMERO DE DEFUNCIONES



La isla de Gran Canaria se trata de la segunda más poblada de Canarias, siendo la de mayor densidad y contando con **846.717** habitantes, en cifras absolutas del 2018.

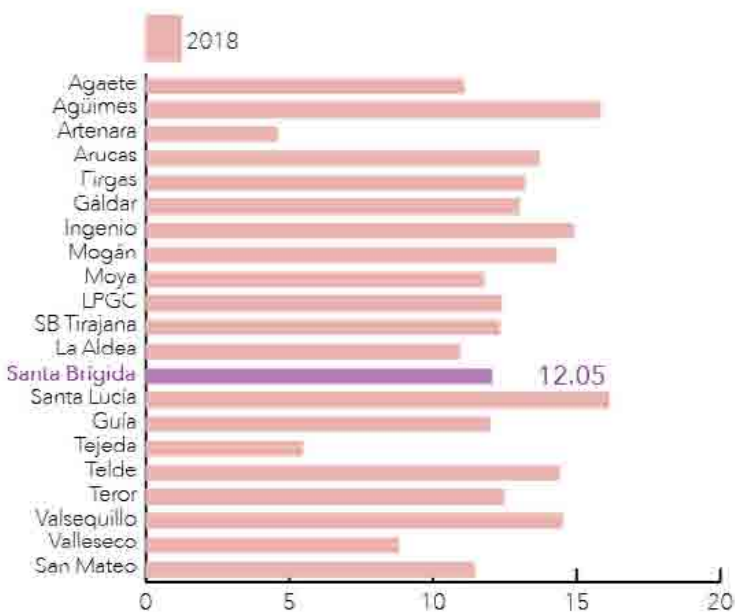
Santa Brígida es un municipio situado en el sector noreste de la isla y ocupa el puesto 10º en número de habitantes de la misma. Cuenta con una población de 18.314 habitantes, próxima en cifras a Mogán (19.657) y con mayor población que Teror por ejemplo, con 12.449.

En los últimos 17 años el aumento en el número de habitantes resulta prácticamente imperceptible, pasando de 18.153 a 18.314. Esta estabilidad se observa en varios municipios más rurales como Guía Moya o Teror.

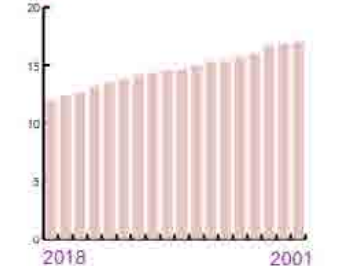
La población entre 15 y 29 años ha ido ganando peso en los últimos 17 años en Santa Brígida y a su vez ha ido disminuyendo el índice de personas mayores de 65 años, lo cual provoca una reducción del envejecimiento del municipio. No obstante se sigue notando la ausencia de un núcleo urbano que oferte la posibilidad de desarrollo del sector servicio en la zona.

Se prevé una población en el recuento de este año 2019 de 944.341 personas en Gran Canaria, con mayor concentración en áreas metropolitanas. Municipios como Santa Brígida se verán afectados por la minoría de asentamiento en la zona Norte de Gran Canaria. Sin embargo, el aumento anual del índice de juventud y la media de edad de 43,5 años son aspectos a tener en cuenta para el futuro del municipio y sus oportunidades.

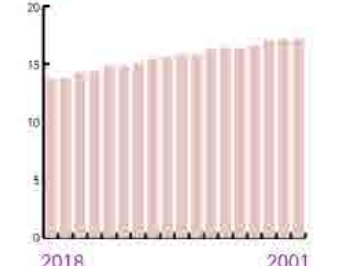
INDICE DE JUVENTUD %



Índice juventud en Santa Brígida %



Índice juventud en Arucas %



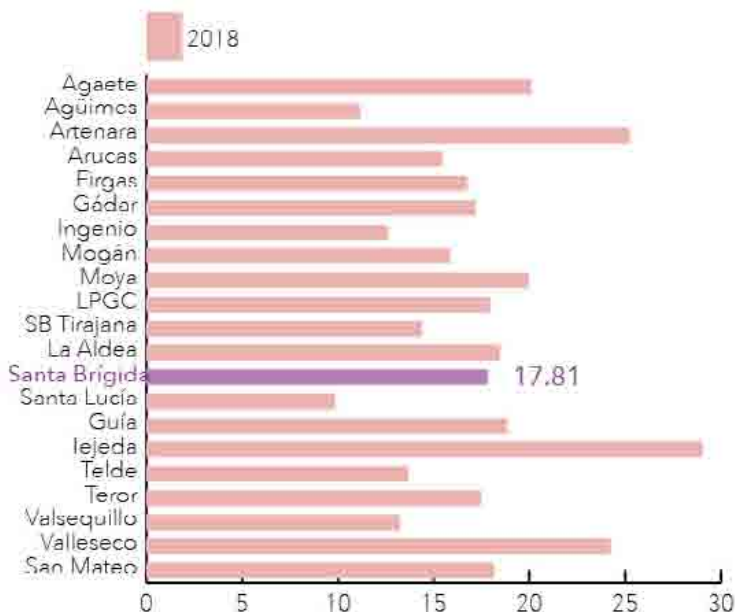
CIFRA OFICIAL DE POBLACIÓN DE GRAN CANARIA (2017)

**846.717** personas en 2018 **39,8%** sobre Canarias

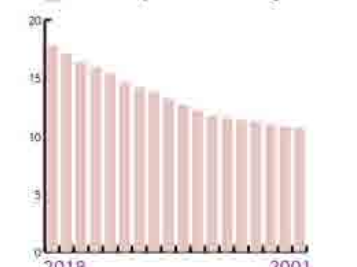
**741.161** personas en 2000 **43,2%** sobre Canarias

Santa Brígida en relación a Canarias 2018 **0,9%**

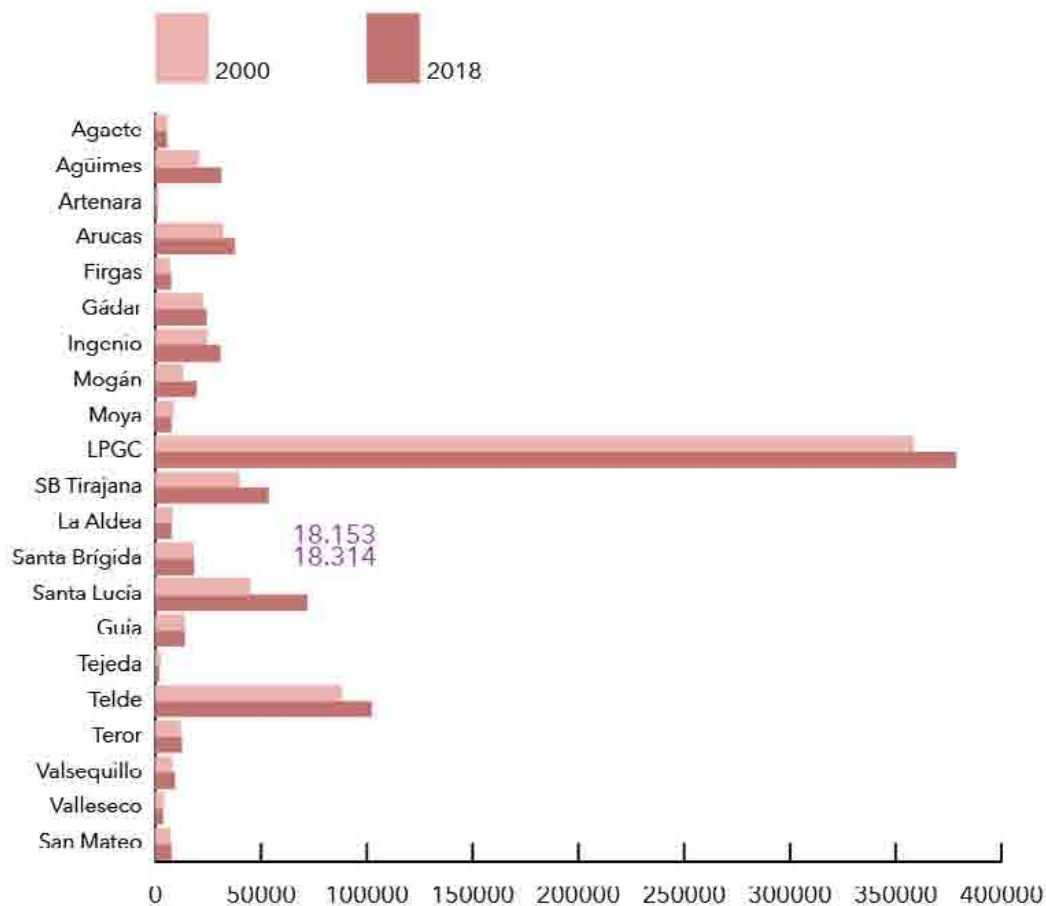
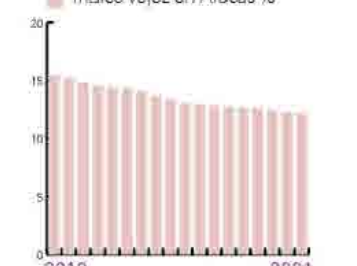
INDICE DE VEJEZ %



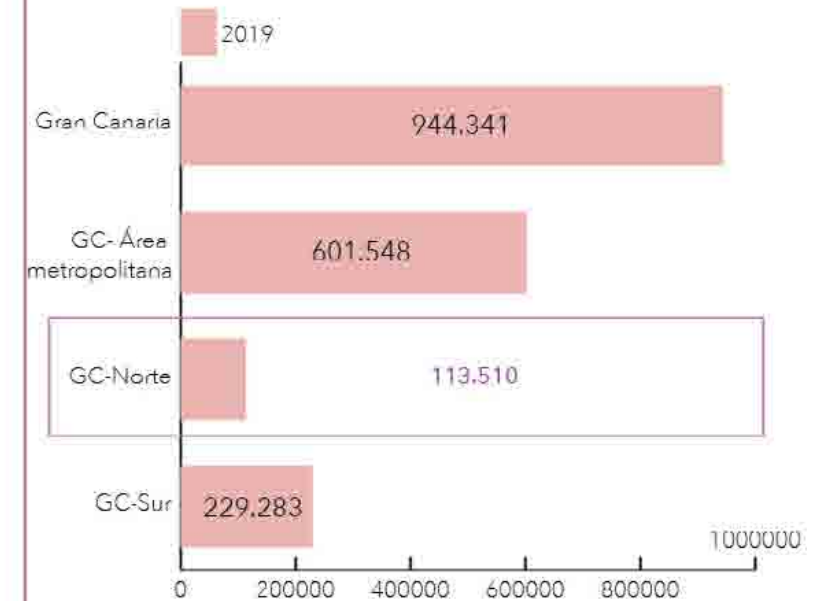
Índice vejez en Santa Brígida %



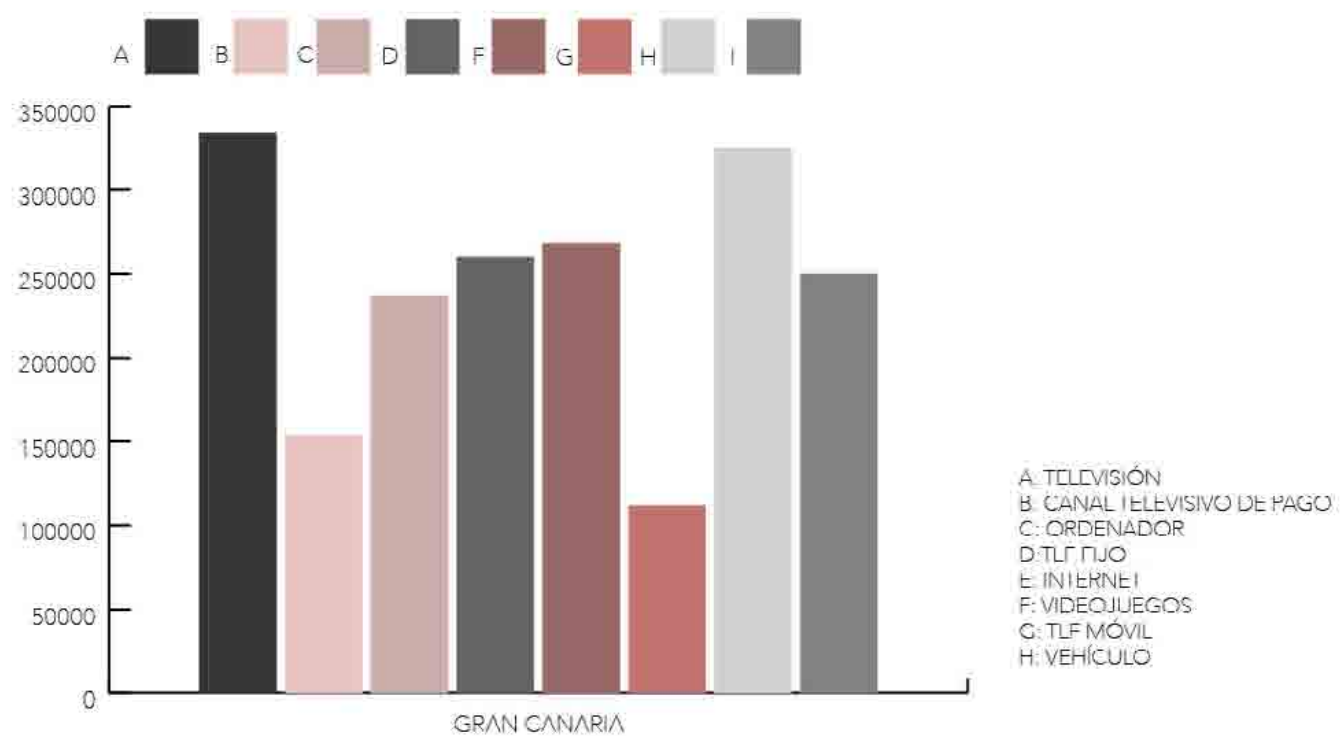
Índice vejez en Arucas %



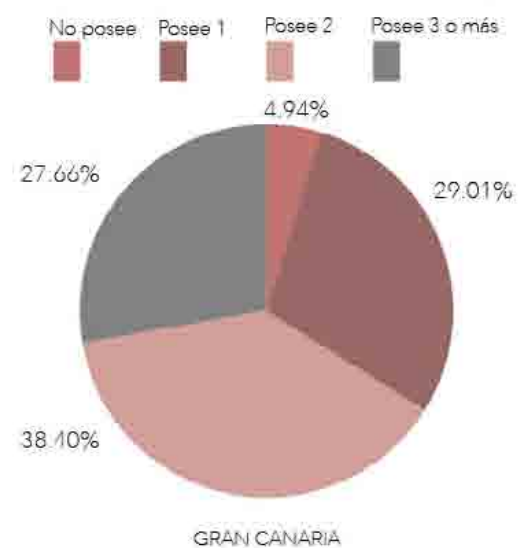
PROYECCIÓN POBLACIÓN DE GRAN CANARIA



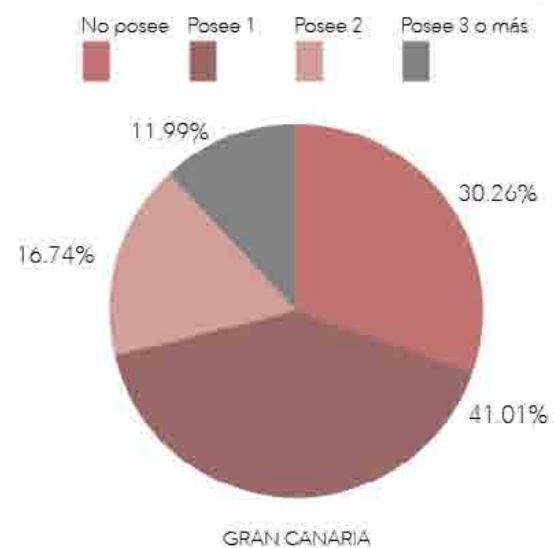
HOGARES SEGÚN EQUIPAMIENTOS DE CONSUMO DE LA VIVIENDA (2018)



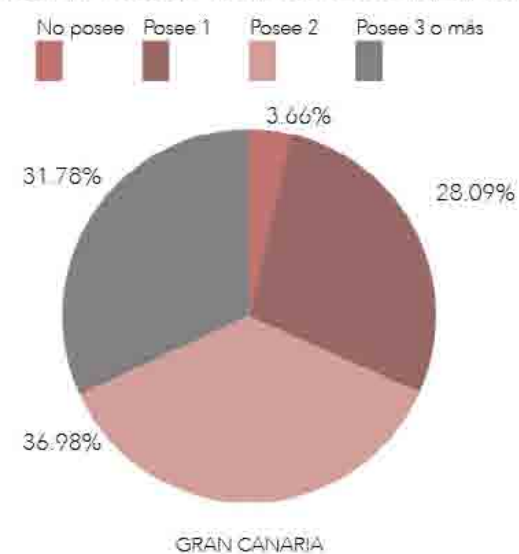
HOGARES SEGÚN NÚMERO DE MÓVILES (2013)



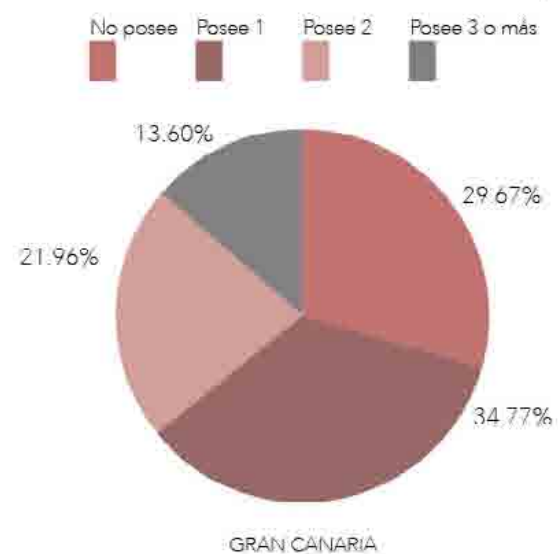
HOGARES SEGÚN NÚMERO DE ORDENADORES (2013)



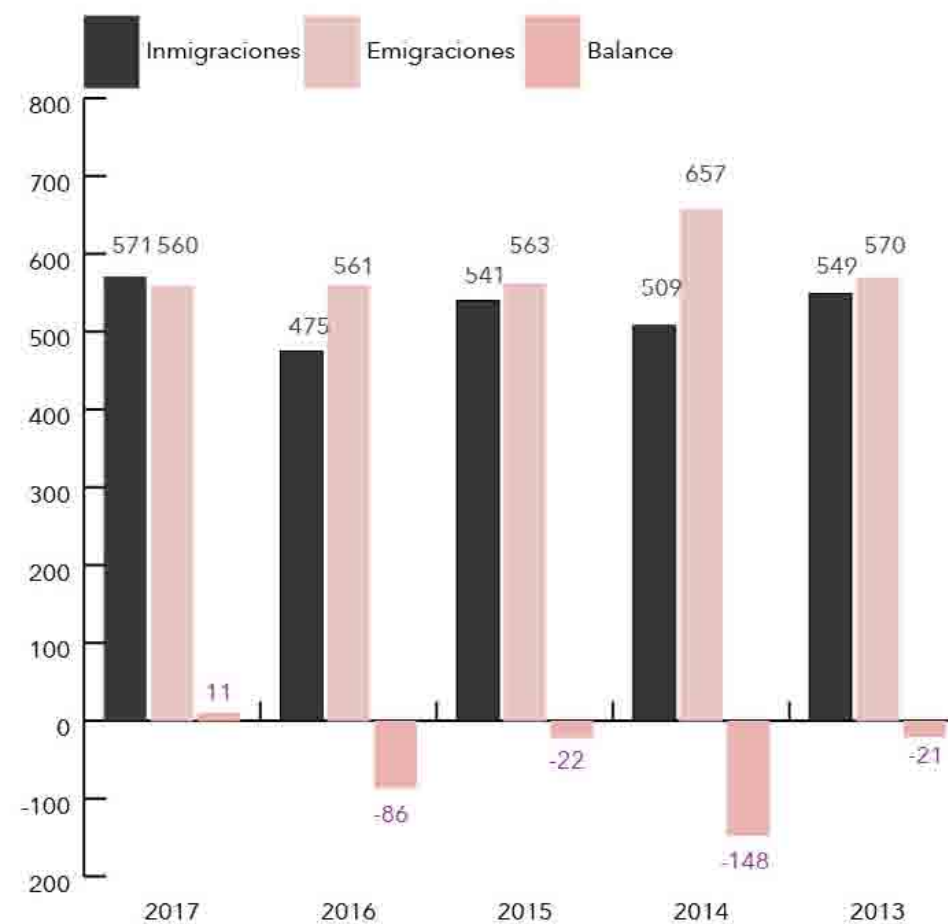
HOGARES SEGÚN NÚMERO DE MÓVILES (2018)



HOGARES SEGÚN NÚMERO DE ORDENADORES (2018)

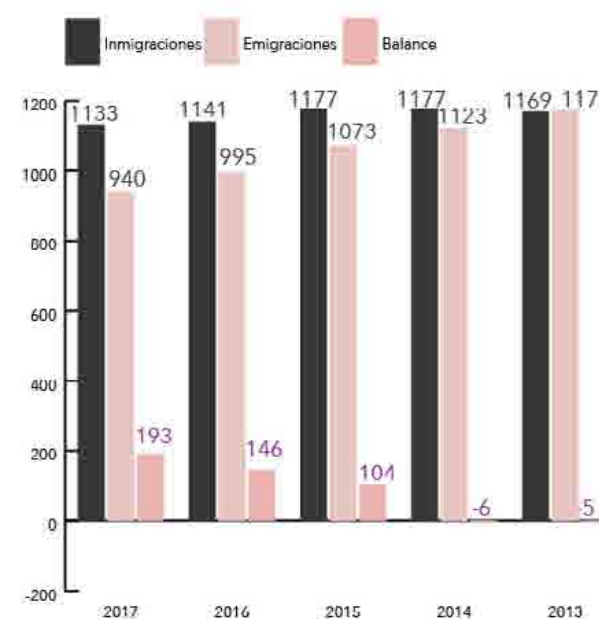


SALDO MIGRATORIO INTERIOR\_Santa Brígida

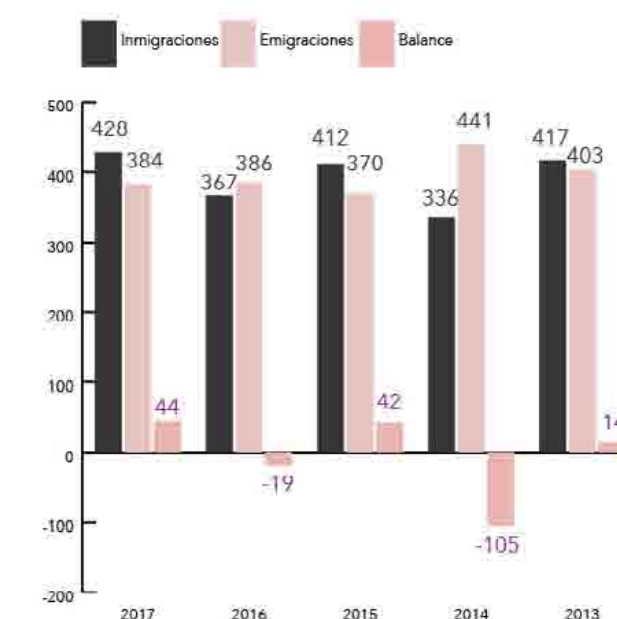


Los movimientos migratorios entre los distintos municipios de las Islas Canarias ofrece un dato que delata algunos aspectos importantes a tener en cuenta. En el caso del municipio de Santa Brígida se observa que en los últimos años el número de emigrantes ha sido superior a los nuevos residentes del mismo. Esto ha dejado un balance negativo en los últimos años, a excepción del año 2018, pues se consigue llegar a un balance positivo, aunque con cifra poco significativa si lo comparamos con otros municipios como Arucas o Teror.

SALDO MIGRATORIO INTERIOR\_Arucas



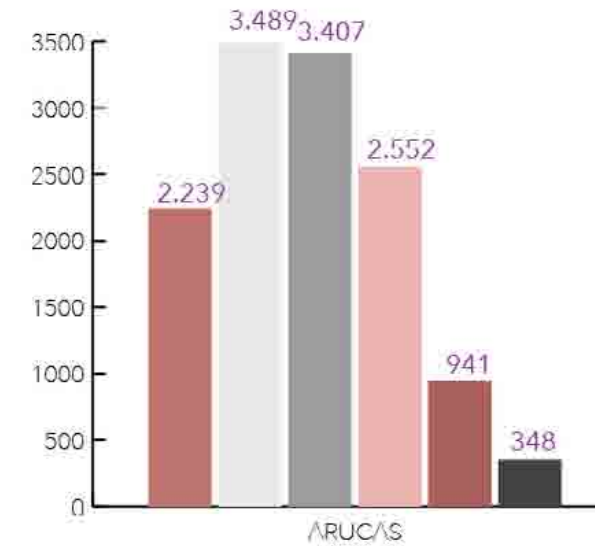
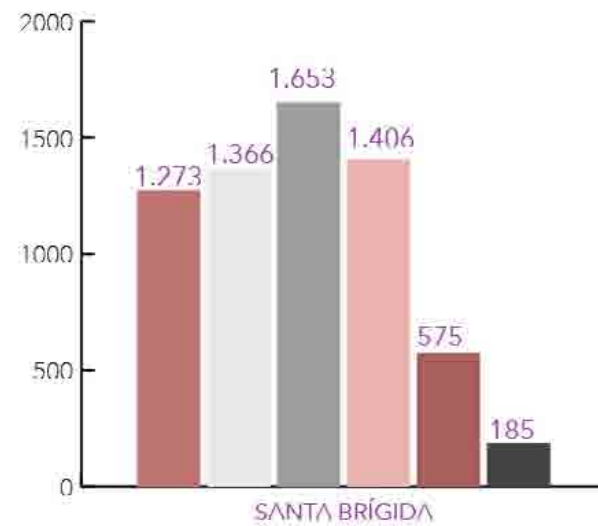
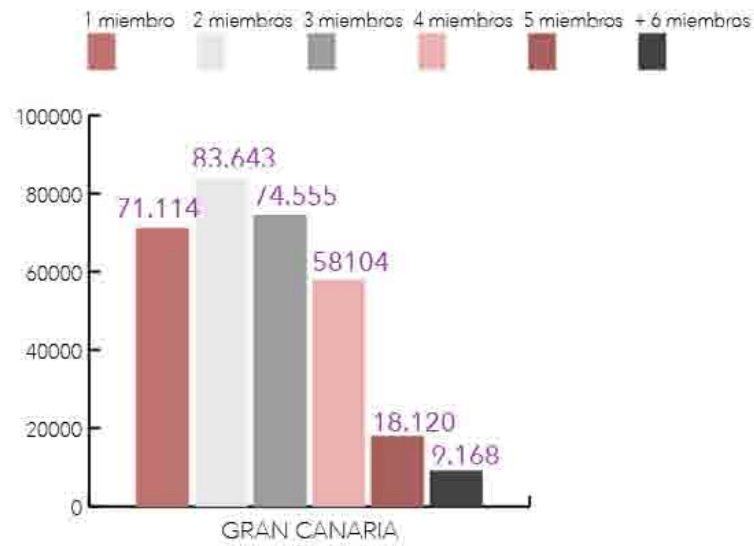
SALDO MIGRATORIO INTERIOR\_Teror



Arucas y Teror en los últimos años han conseguido tener un balance positivo más alto que el de Santa Brígida. La emigración por lo general ha sido siempre mayor que la inmigración en el caso de Arucas. No obstante en Teror, aunque los datos son más positivos que en Santa Brígida, tuvo una bajada significativa en el balance de 2014.

## VIVIENDAS FAMILIARES SEGÚN NÚMERO DE MIEMBROS (2011)

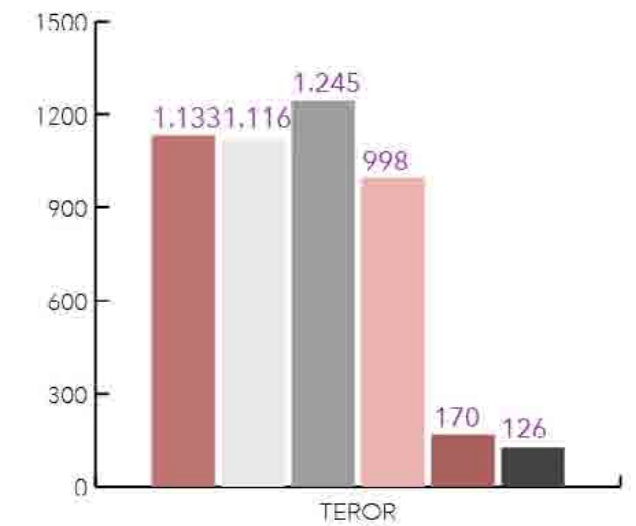
Así como en Gran Canaria se observa una mayoría de familias compuestas por dos miembros (seguidas de familias compuestas por tres y uno), en Santa Brígida concretamente los datos concluyen que las familias suelen estar formadas de tres miembros pero seguidas de aquellas de cuatro. Una situación parecida ocurre en Teror con las familias de tres miembros, que son mayoría, pero en este municipio la diferencia de familias de uno, dos, tres o cuatro miembros es poco apreciable. Por último, en Arucas se observa una mayor diferencia entre las familias de dos y tres miembros, mayoría, con respecto al resto.



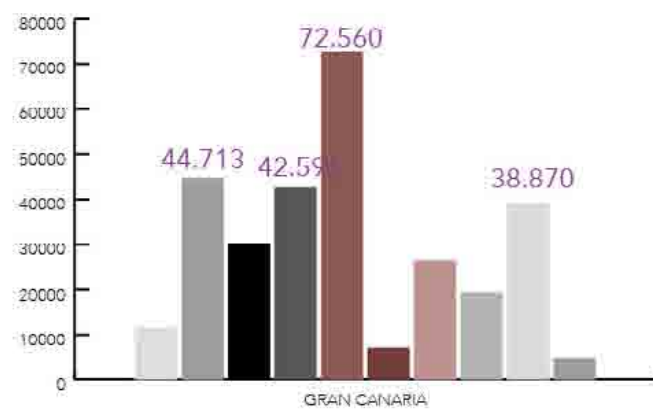
## TEJIDO ECONÓMICO

# 2.05

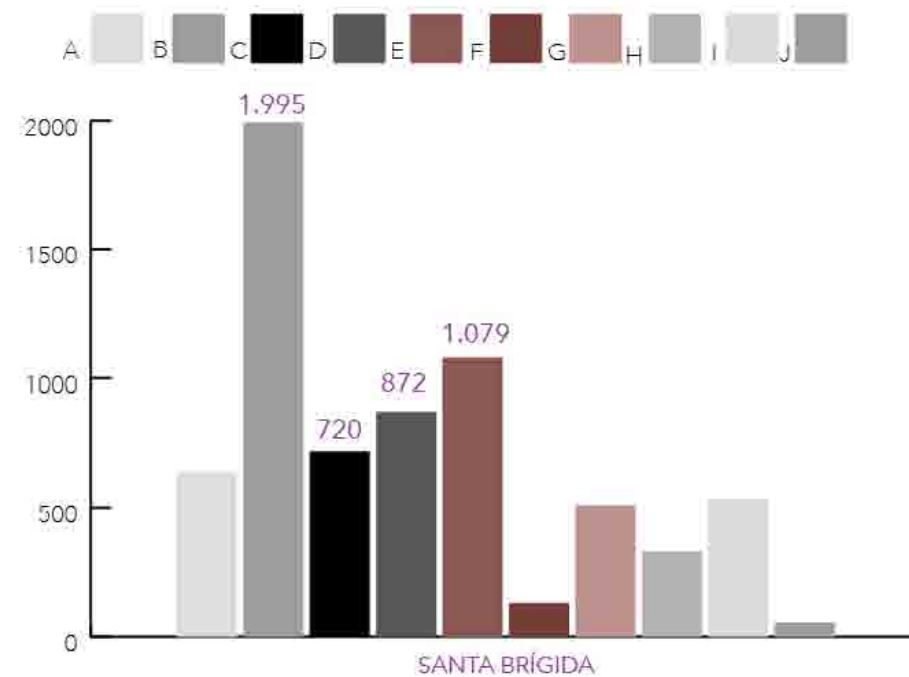
Datos estadísticos II  
Vivienda y familia



## POBLACIÓN EN VIVIENDAS FAMILIARES OCUPADA/AMBOS SEXOS Y OCUPACIONES



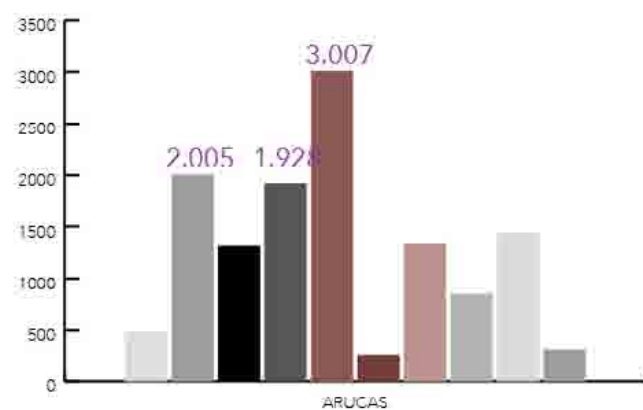
- A: Dirección de las empresas y de las administraciones públicas
- B: Técnicos y profesionales científicos
- C: Técnicos y profesionales de apoyo
- D: Empleados de tipo administrativo
- E: Trabajadores servicios de restauración, personales y vendedores de los comercios
- F: Trabajadores cualificados en agricultura y pesca
- G: Artesanos y trabajadores de la construcción
- H: Operadores de instalaciones y maquinaria y montadores
- I: Trabajadores no cualificados
- J: Fuerzas Armadas



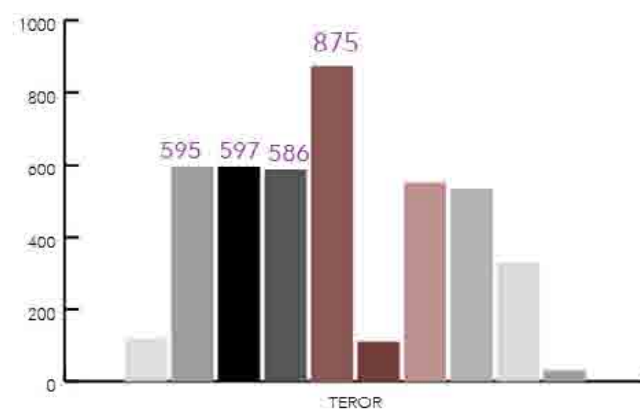
SANTA BRÍGIDA

Destacan los técnicos y profesionales científicos como el sector al que pertenece el mayor número de población ocupada en Santa Brígida (1.995). Le sigue el sector servicios en la restauración y la hostelería (1.079), así como el sector de la administración (872).

Sin embargo, en otros municipios como Arucas o Teror las cifras coinciden en que el sector al que pertenece mayor población activa es el de servicios de restauración, hostelería y comercios.

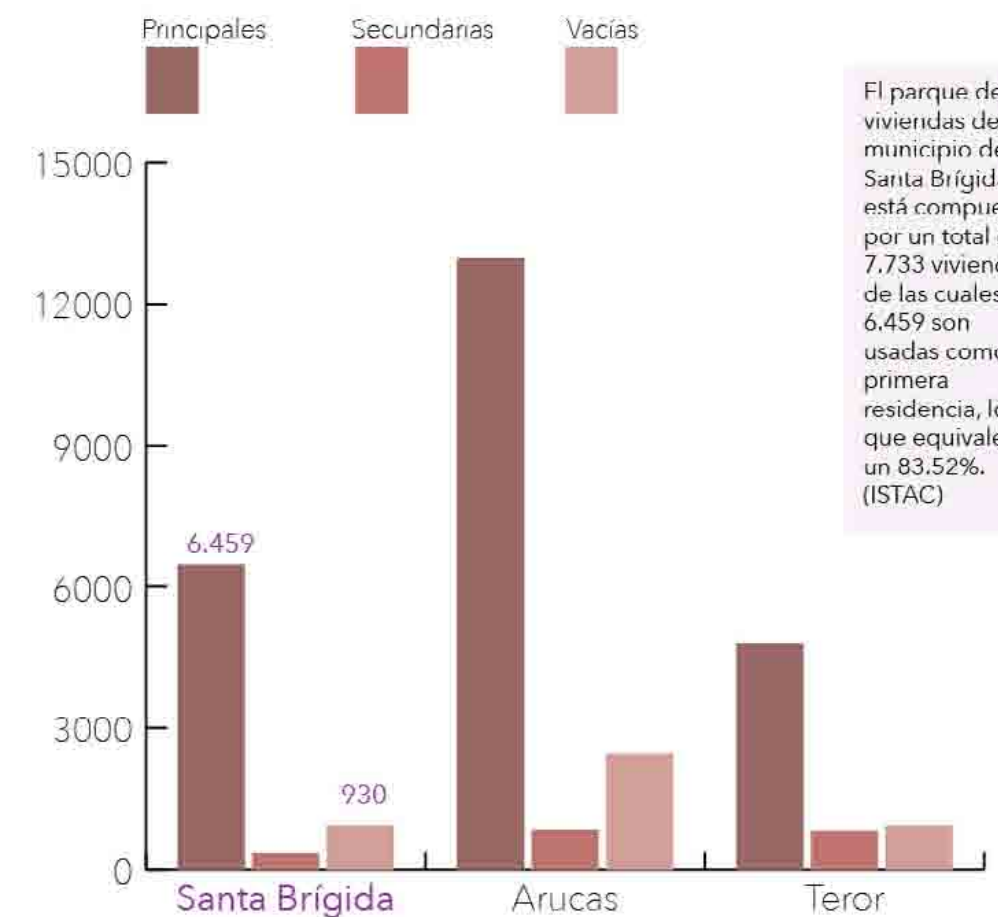


ARUCAS



TEROR

## NÚMERO DE VIVIENDAS EN EL MUNICIPIO DE SANTA BRÍGIDA 7.733 CLASES DE VIVIENDAS (2001)



El parque de viviendas del municipio de Santa Brígida está compuesto por un total de 7.733 viviendas, de las cuales 6.459 son usadas como primera residencia, lo que equivale a un 83,52% (ISTAC)

2019

SANTA BRÍGIDA  
PLAN DIRECTOR DE  
ZONA COMERCIAL  
ABIERTA

**TASA DE PARO/ CANARIAS:** SEGUNDO TRIMESTRE 2019 **76,84%**  
PRIMER TRIMESTRE 2019 76,93%

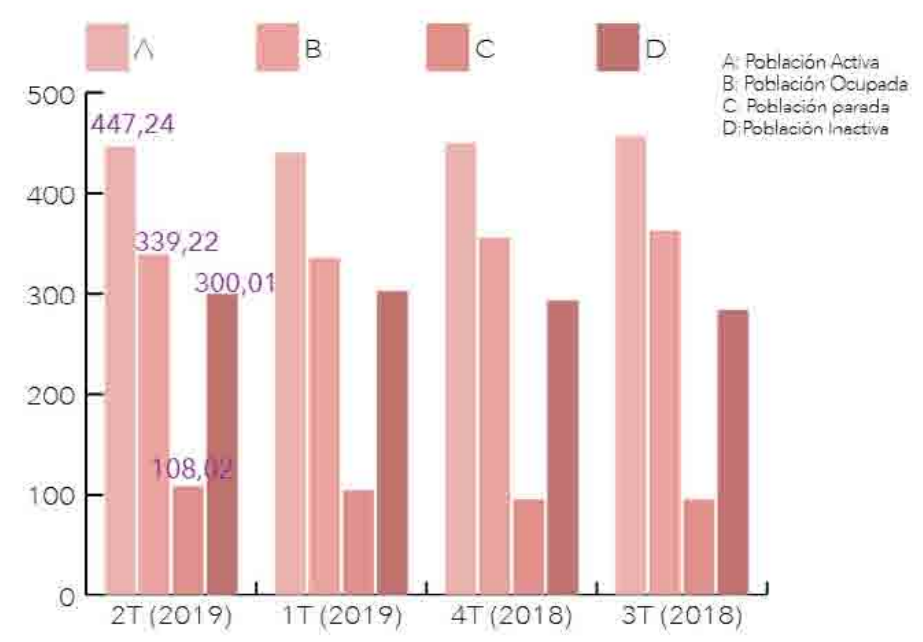
**POBLACIÓN PARADA/ CANARIAS:** SEGUNDO TRIMESTRE 2019 **204.662**

PRIMER TRIMESTRE 2005	137.471	PRIMER TRIMESTRE 2019	207.618
PRIMER TRIMESTRE 2008	166.241	CUARTO TRIMESTRE 2018	207.015
PRIMER TRIMESTRE 2012	288.752	TERCER TRIMESTRE 2018	205.430
PRIMER TRIMESTRE 2016	242.063	SEGUNDO TRIMESTRE 2018	208.594
PRIMER TRIMESTRE 2017	225.702	PRIMER TRIMESTRE 2018	213.768
PRIMER TRIMESTRE 2018	213.141		
PRIMER TRIMESTRE 2019	207.618		

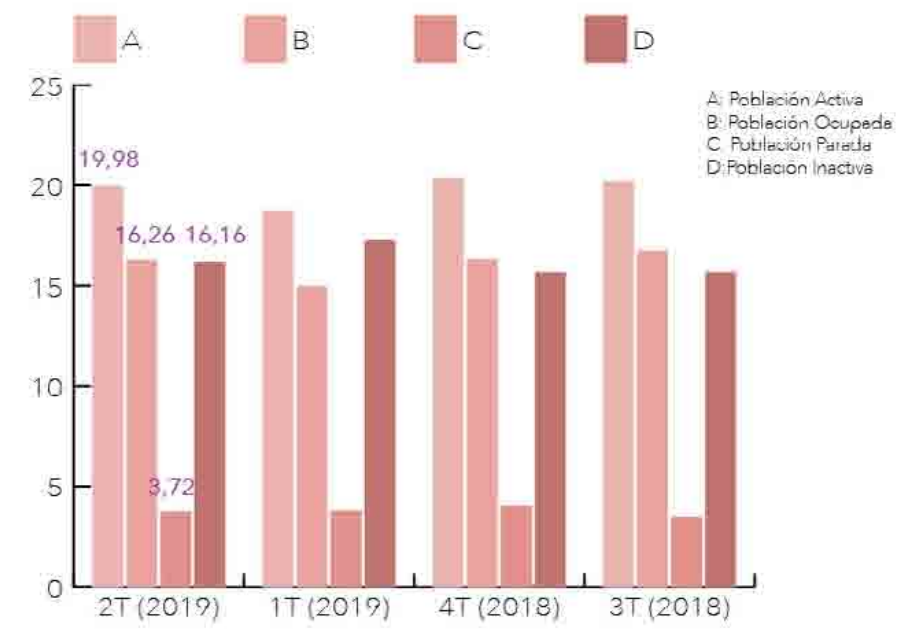
**POBLACIÓN OCUPADA/ CANARIAS:** TERCER TRIMESTRE 2018 **61.667**

PRIMER TRIMESTRE 2019	62.247
CUARTO TRIMESTRE 2018	62.365
TERCER TRIMESTRE 2018	61.646
SEGUNDO TRIMESTRE 2018	61.564
PRIMER TRIMESTRE 2018	61.524

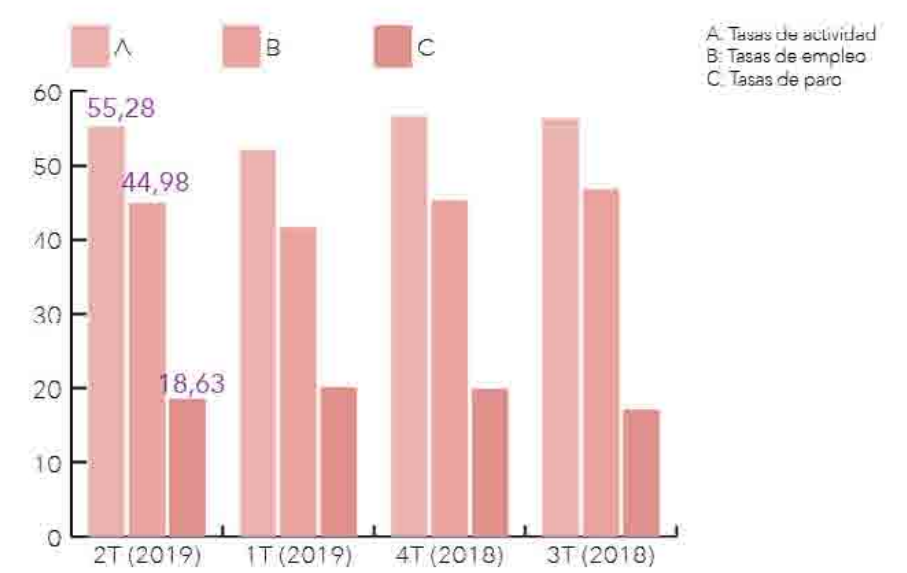
GRAN CANARIA (Trimestres 2019 y 2018)  
POBLACIÓN SEGÚN RELACIONES CON LA ACTIVIDAD ECONÓMICA



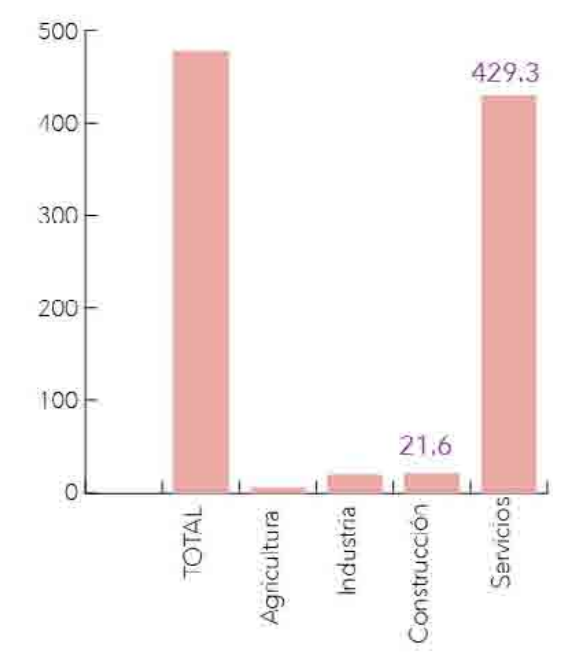
COMARCA CENTRO NORTE (Trimestres 2019 y 2018)  
POBLACIÓN SEGÚN RELACIONES CON LA ACTIVIDAD ECONÓMICA



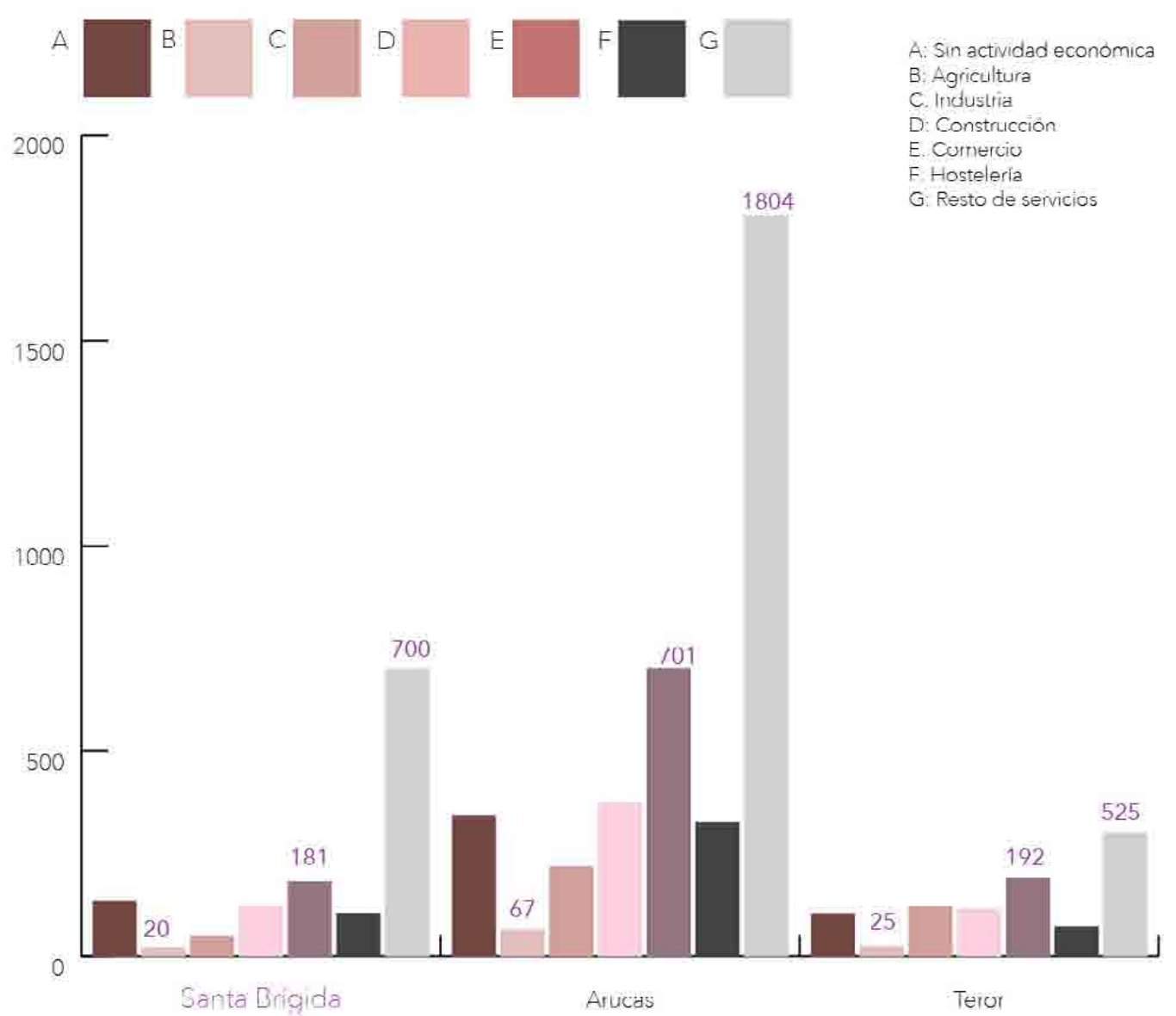
COMARCA CENTRO NORTE (Trimestres 2018)  
TASAS DE ACTIVIDAD, EMPLEO Y PARO



Provincia de LAS PALMAS (2018)  
POBLACIÓN OCUPADA SEGÚN SECTORES ECONÓMICOS (2018)



PARO REGISTRADO (nº personas) SEGÚN SECTORES ECONÓMICOS (JULIO 2019)



El perfil que más se da lugar entre la población en paro en Santa Brígida es el de persona perteneciente a servicios distintos de hostelería o comercio pero este último tiene un total de 181 personas desocupadas en el municipio. La minoría, como en prácticamente todos los municipios, se trata del sector de la agricultura.

NIVEL DE ESTUDIOS EN EL MUNICIPIO DE SANTA BRÍGIDA

No sabe leer o escribir	305 personas
Fue a la escuela 5 o más años sin finalizar estudios	1.788 personas
ESO, EGB o Bachiller elemental completado	3.191 personas
Bachiller, LOGSE, BUP, COU	2.495 personas
FP grado medio	746 personas
FP grado superior	1.196 personas
Diplomatura, Arquitectura, Ingeniería	2.055 personas

Destaca una vez más la presencia del sector servicio en el ámbito de la hostelería por cuenta ajena así como los empleos de comercio al por mayor o por menor y a la reparación de vehículos, ambos por cuenta propia. La iniciativa privada es fundamental para hacer posibles empleos relacionados con actividades administrativas, sanitarias o de educación, pues tienen mayor probabilidad por cuenta ajena.

ESTADÍSTICA DE EMPLEO REGISTRADO EN SANTA BRÍGIDA 2019 SEGUNDO TRIMESTRE

AGRICULTURA

● Agricultura, ganadería, silvicultura y pesca	
Empleos por cuenta ajena:	33
Empleos por cuenta propia:	29
● Industria manufacturera	
Empleos por cuenta ajena:	65
Empleos por cuenta propia:	55
● Suministro de energía eléctrica, gas, vapor y aire acondicionado	
Empleos por cuenta ajena:	0
Empleos por cuenta propia:	1
● Suministro de agua, actividades de saneamiento, gestión de residuos	
Empleos por cuenta ajena:	1
Empleos por cuenta propia:	0

CONSTRUCCIÓN

● Construcción	
Empleos por cuenta ajena:	182
Empleos por cuenta propia:	140

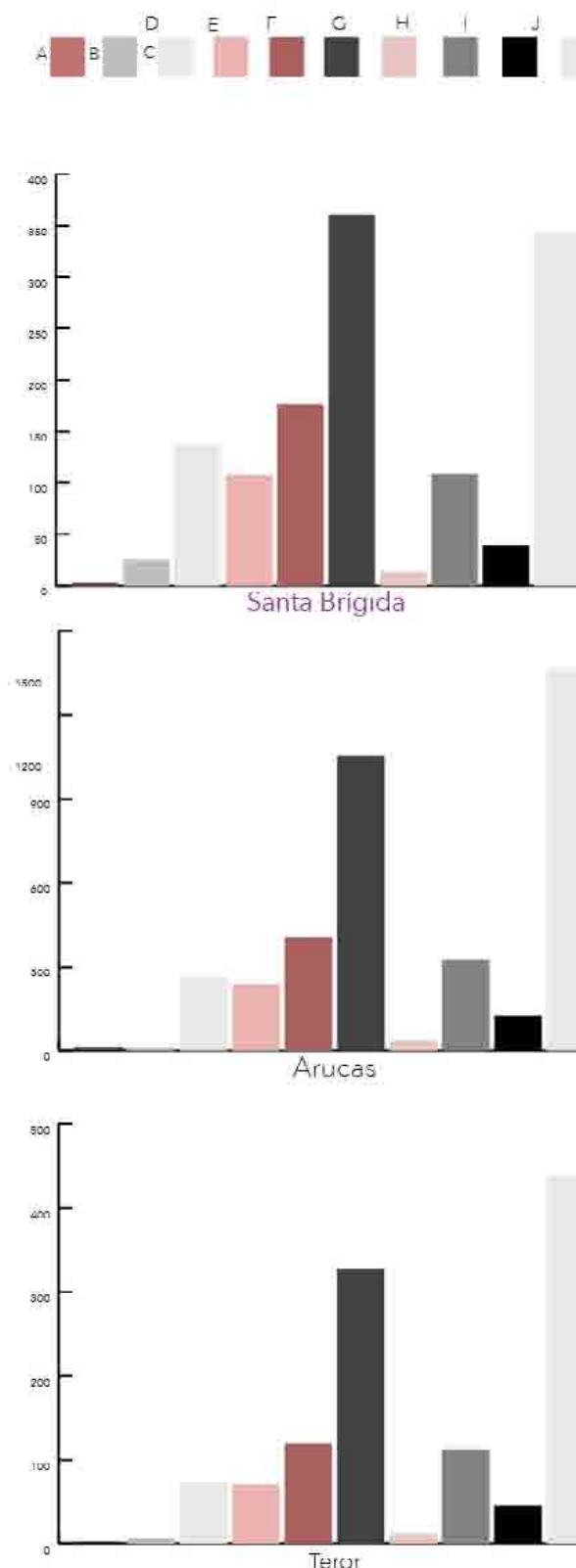
SANTA BRÍGIDA (2019 SEGUNDO TRIMESTRE)

EMPRESAS INSCRITAS EN LA SEGURIDAD SOCIAL	315
EMPLEO REGISTRADO EN LA SEGURIDAD SOCIAL, MUFACE...	4.116
ASALARIADOS	2.642
AUTÓNOMOS	1.474

SERVICIOS

● Comercio al por mayor y al por menor, reparación de vehículos...	
Empleos por cuenta ajena:	272
Empleos por cuenta propia:	400
● Transporte y almacenamiento	
Empleos por cuenta ajena:	60
Empleos por cuenta propia:	86
● Hostelería	
Empleos por cuenta ajena:	282
Empleos por cuenta propia:	98
● Información y comunicaciones	
Empleos por cuenta ajena:	0
Empleos por cuenta propia:	29
● Actividades financieras y de seguros	
Empleos por cuenta ajena:	5
Empleos por cuenta propia:	
● Actividades inmobiliarias	
Empleos por cuenta ajena:	19
Empleos por cuenta propia:	57
● Actividades profesionales, científicas y técnicas	
Empleos por cuenta ajena:	62
Empleos por cuenta propia:	
● Actividades administrativas y servicios auxiliares	
Empleos por cuenta ajena:	240
Empleos por cuenta propia:	80
● Educación	
Empleos por cuenta ajena:	
Empleos por cuenta propia:	42
● Actividades sanitarias y de servicios sociales	
Empleos por cuenta ajena:	258
Empleos por cuenta propia:	84
● Actividades artísticas, creativas y de entretenimiento	
Empleos por cuenta ajena:	
Empleos por cuenta propia:	41
● Otros servicios	
Empleos por cuenta ajena:	
Empleos por cuenta propia:	
● Actividades de organizaciones y organismos extraterritoriales	
Empleos por cuenta ajena:	0
Empleos por cuenta propia:	1
● Actividades como empleadores y productores de bienes y servicios	
Empleos por cuenta ajena:	
Empleos por cuenta propia:	0

PARO REGISTRADO (nº personas) SEGÚN OCUPACIONES



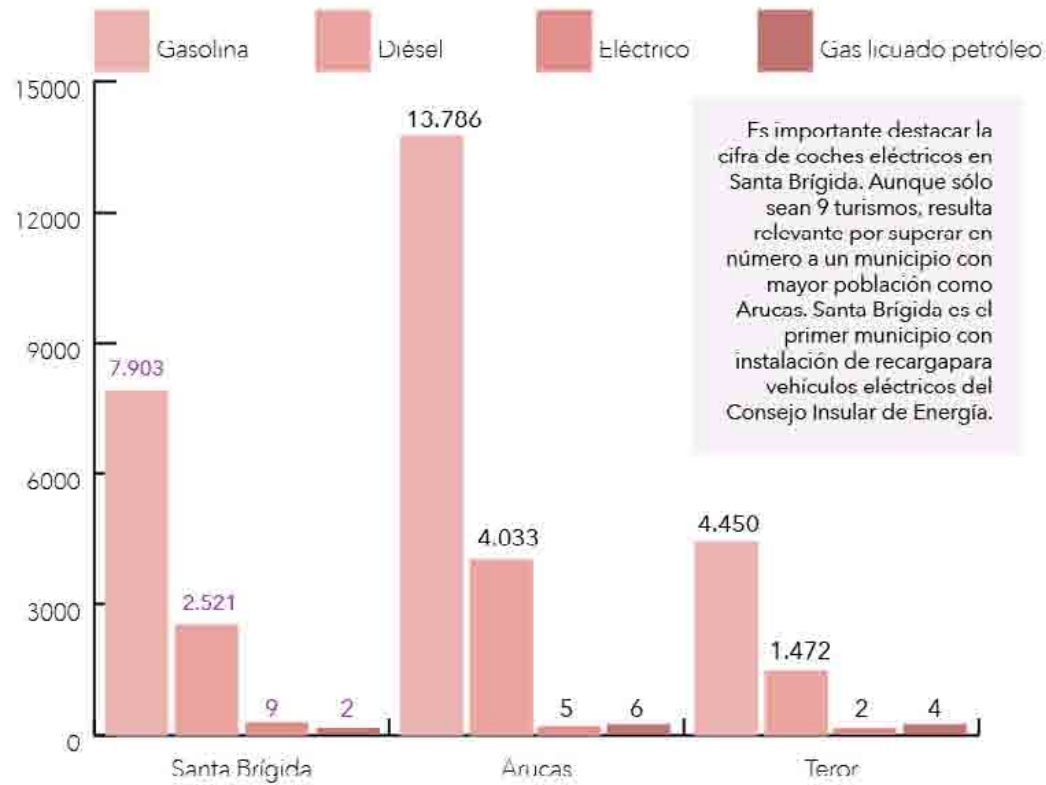
El perfil mayoritario de las empresas del municipio son PYMES y microPYMES, para los cuales el alto riesgo de emprender un proyecto de I+D+i dificulta su puesta en marcha.

El uso de las TIC es fundamental para la mejora de la competitividad de las empresas del municipio.

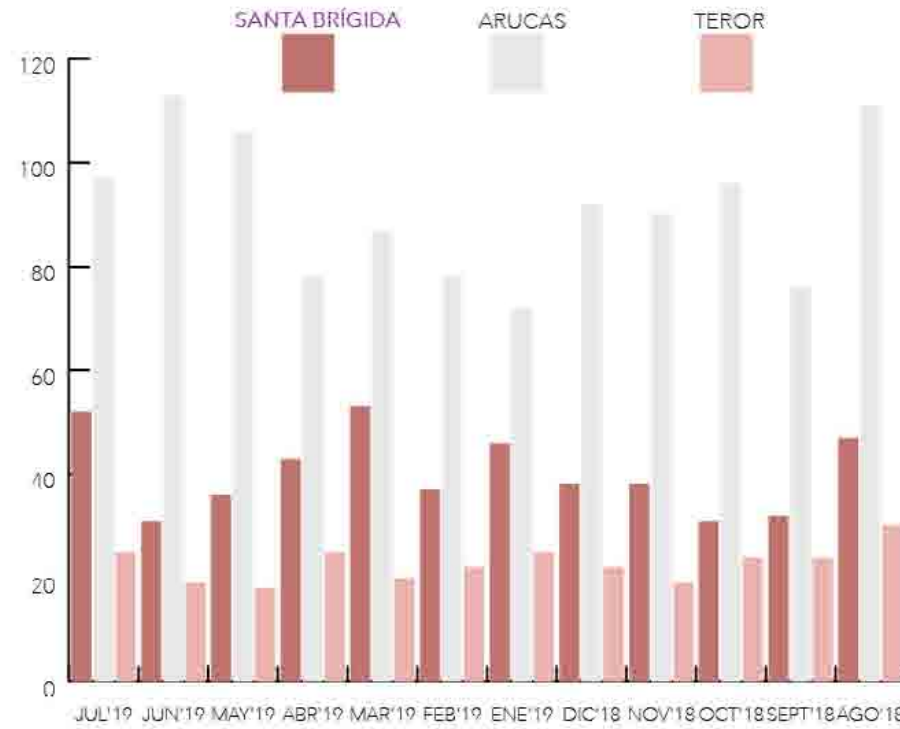
Texto: Plan Estratégico DUSI de Ingenio.

EMPLEO REGISTRADO EN LA SECCIÓN DE ACTIVIDAD DE COMERCIO	672
EMPLEO REGISTRADO EN LA SECCIÓN DE ACTIVIDAD DE SERVICIO	3.610
EMPLEO REGISTRADO EN LA SECCIÓN DE ACTIVIDAD DE HOSTELERÍA	380
EMPLEO REGISTRADO EN LA SECCIÓN DE ACTIVIDAD DE CONSTRUCCIÓN	322

PARQUE DE TURISMOS EN CIRCULACIÓN SEGÚN COMBUSTIBLE (DIC 2017)



COMPARATIVA Nº MATRICULACIONES EN MUNICIPIOS CERCANOS



La comparativa con los municipios próximos a Santa Brígida demuestra que municipios más poblados como Arucas poseen un mayor número de matriculaciones, aunque hay un considerable aumento de matriculaciones en los meses de junio y agosto. No obstante, otro municipio próximo como Teror, con población más similar a Santa Brígida, posee cifras menores y homogéneas. En el caso de Santa Brígida, destaca un incremento de sus cifras en los meses marzo, julio y agosto.

PARQUE DE VEHÍCULOS DE LA ISLA DE GRAN CANARIA

Número de vehículos en circulación según datos del parque de vehículos elaborados por la Dirección General de Tráfico

2017	628.259 vehículos
2016	605.773 vehículos
2015	586.620 vehículos

PARQUE DE VEHÍCULOS TURISMO. GRAN CANARIA

Número de vehículos TURISMO en circulación según datos del parque de vehículos elaborados por la Dirección General de Tráfico

2017	439.075 vehículos
2016	416.363 vehículos
2015	402.033 vehículos

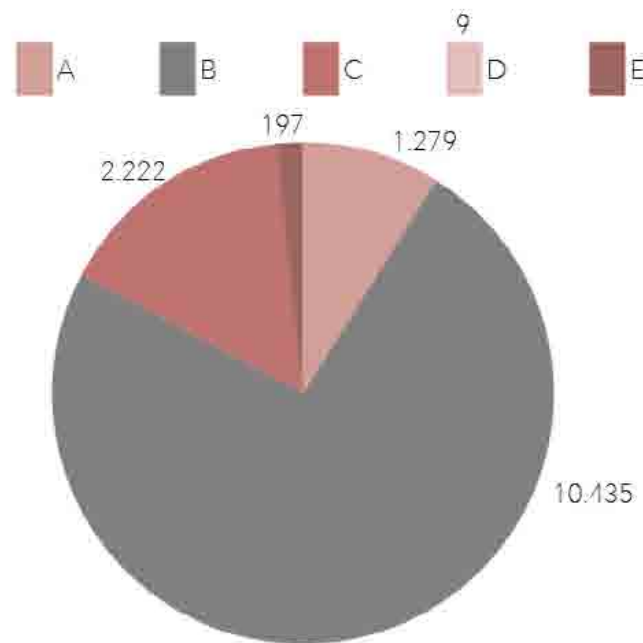
PARQUE DE VEHÍCULOS EN EL MUNICIPIO DE SANTA BRÍGIDA

2017	14.142 vehículos
2016	13.950 vehículos
2015	13.690 vehículos

PARQUE DE VEHÍCULOS TURISMO EN EL MUNICIPIO DE SANTA BRÍGIDA

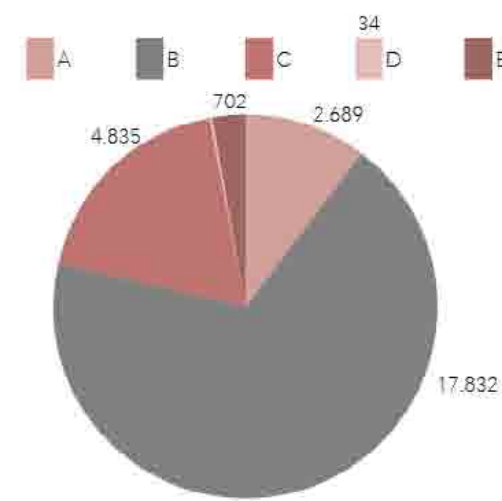
2017	10.435 vehículos
2016	10.151 vehículos
2015	9.942 vehículos

COMPOSICIÓN PARQUE DE VEHÍCULOS

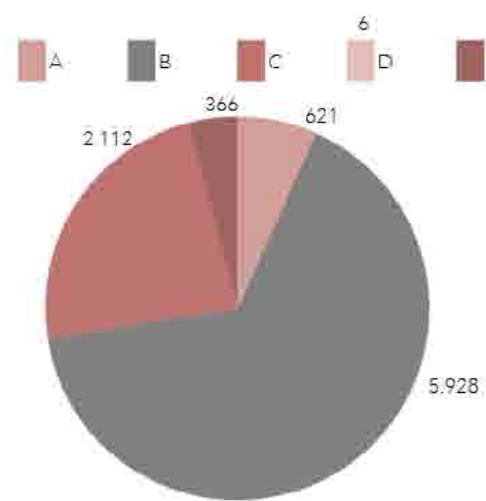


Parque de vehículos. SANTA BRÍGIDA

A: MOTOCICLETAS  
B: TURISMOS  
C: FURGONETAS Y CAMIONES  
D: GUAGUAS  
E: OTROS



Parque de vehículos. ARUCAS



Parque de vehículos. TEROR

NÚMERO DE VEHÍCULOS MATRICULADOS EN SANTA BRÍGIDA

ENERO 2019	46 vehículos
FEBRERO 2019	37 vehículos
MARZO 2019	53 vehículos
ABRIL 2019	43 vehículos
MAYO 2019	36 vehículos
JUNIO 2019	31 vehículos
JULIO 2019	52 vehículos
Suma parcial 2019:	298 vehículos
Total 2018:	496 vehículos

NÚMERO DE VEHÍCULOS MATRICULADOS EN SANTA BRÍGIDA (2017):  
475 vehículos totales

NÚMERO DE VEHÍCULOS MATRICULADOS EN SANTA BRÍGIDA (2016):  
450 vehículos totales

NÚMERO DE VEHÍCULOS MATRICULADOS EN SANTA BRÍGIDA (2015):  
411 vehículos totales

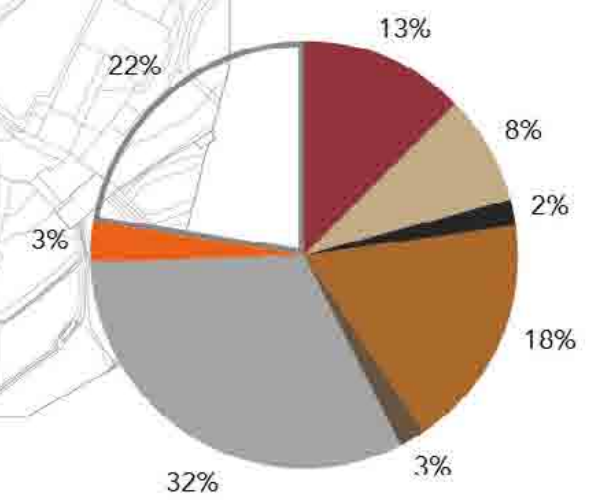
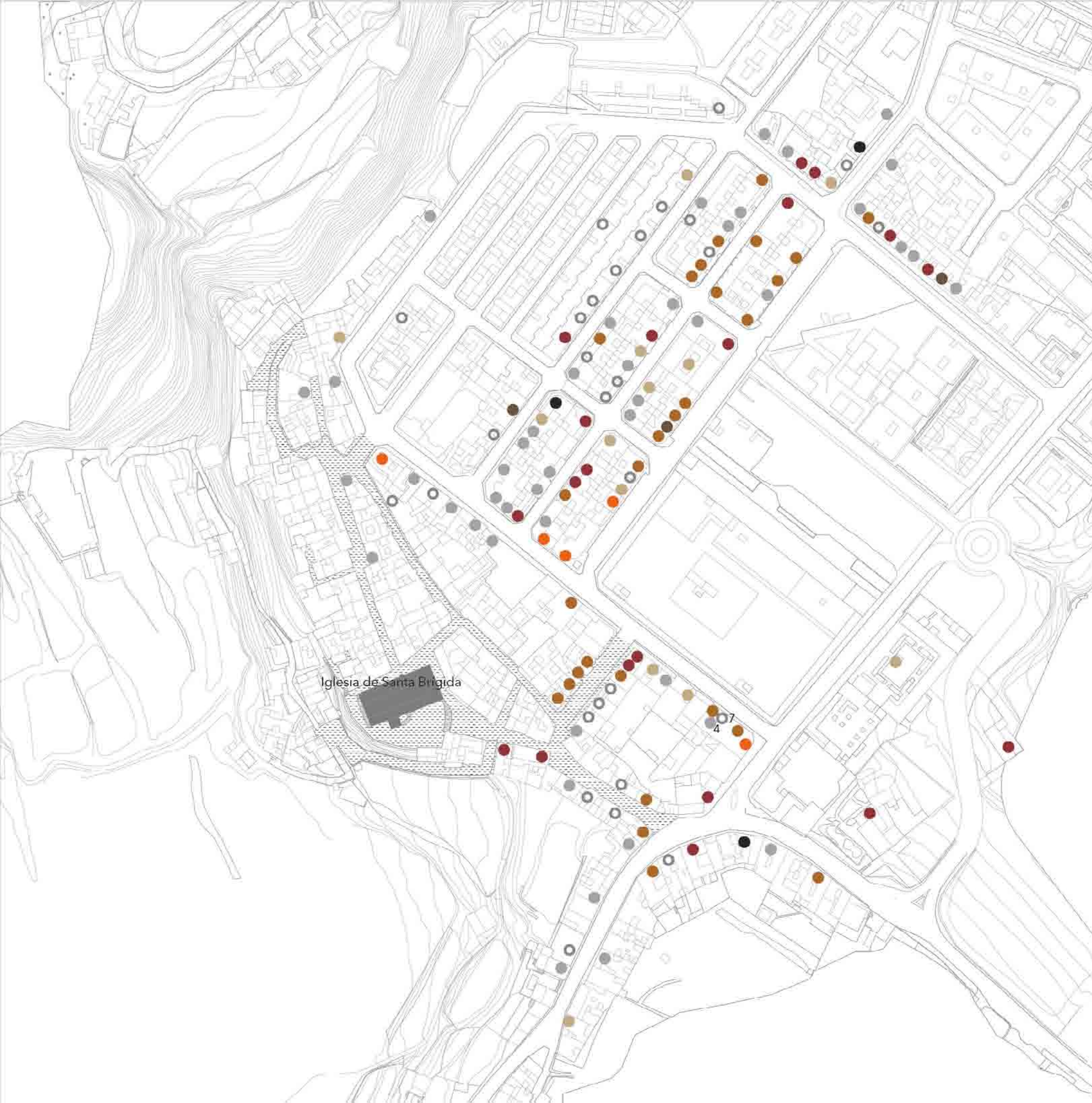
VEHÍCULOS TURISMO MATRICULADOS EN INGENIO (2018)

ENERO	31 vehículos
FEBRERO	18 vehículos
MARZO	38 vehículos
ABRIL	32 vehículos
MAYO	25 vehículos
JUNIO	22 vehículos
JULIO	37 vehículos

Suma parcial 2019:	203 vehículos
Total 2018:	368 vehículos

VEHÍCULOS TURISMO MATRICULADOS EN GRAN CANARIA:  
3.604 vehículos totales (2019 JULIO) 1.784 vehículos totales (2018 SEPT.)

Planta general de posicionamiento del comercio



- Bares, cafeterías, restaurantes - Comercios vinculados a la hostelería
- Supermercados, panaderías, comidas preparadas - Comercios vinculados a la alimentación
- Locutorios, pequeños bazares, quioscos, loterías del estado - Pequeños comercios
- Ferreterías, confección, muebles y decoración - Tiendas de venta de artículos
- Farmacias, centros médicos, veterinarios - Comercios vinculados a la sanidad
- Peluquerías, talleres, abogados, autoescuelas - Negocios vinculados a los servicios profesionales
- Bancos, aseguradoras - Entidades ligadas a la actividad financiera
- Locales sin actividad comercial. Adaptados para implementación de comercio.



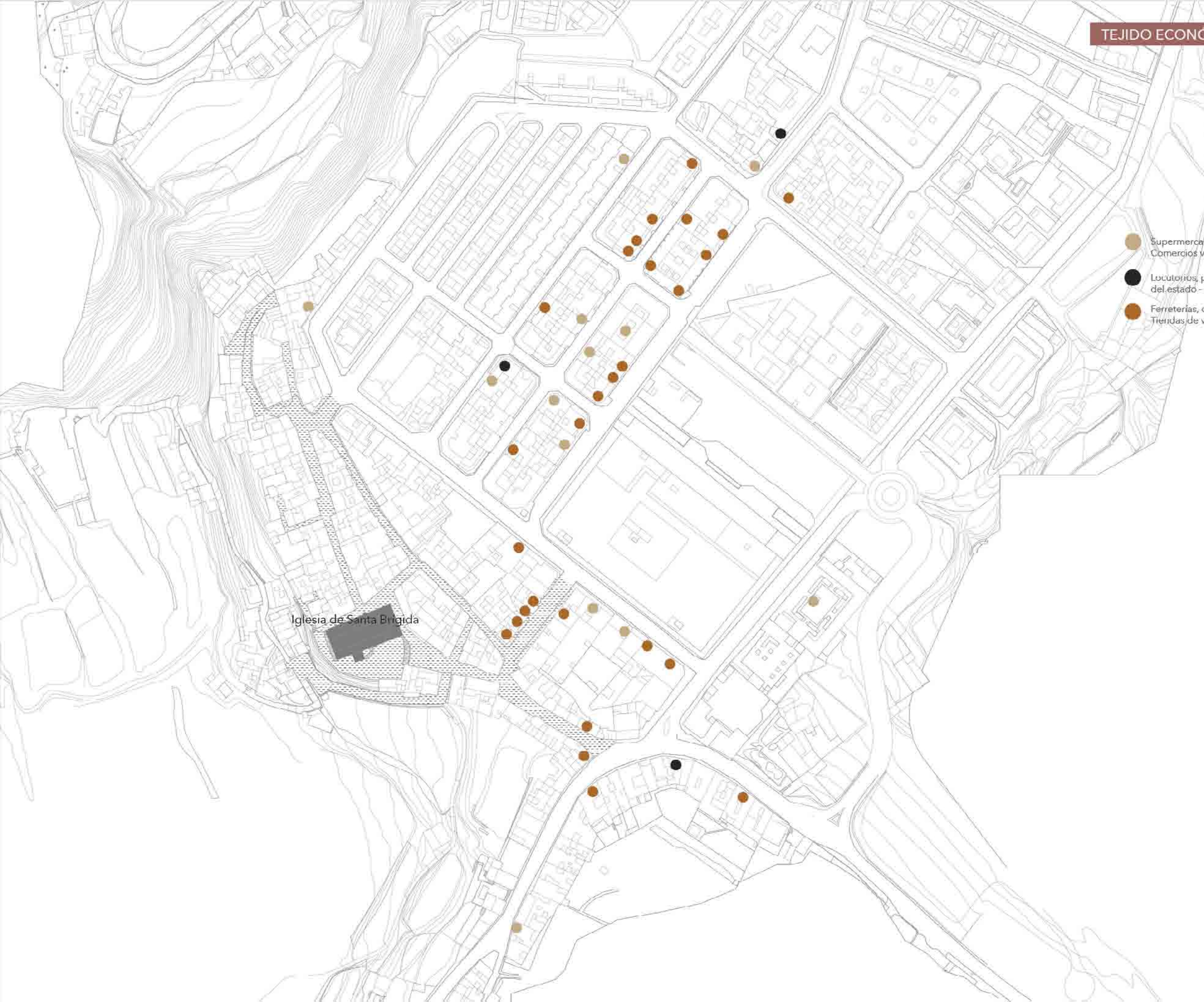


Bares, cafeterías, restaurantes -  
Comercios vinculados a la hostelería

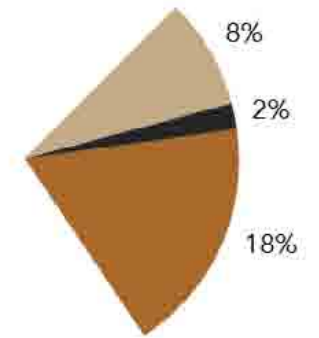


13%

Iglesia de Santa Brígida



- Supermercados, panaderías, comidas preparadas - Comercios vinculados a la alimentación
- Locutorios, pequeños bazares, quioscos, loterías del estado - Pequeños comercios
- Ferreterías, confección, muebles y decoración - Tiendas de venta de artículos



Iglesia de Santa Brígida